



АДМИНИСТРАЦИЯ ГОРОДА ПЕРМИ
ДЕПАРТАМЕНТ ЗЕМЕЛЬНЫХ ОТНОШЕНИЙ

РЕШЕНИЕ

о размещении объектов № 21-01-45-190 от 15 ИЮН 2021

г. Пермь, ул. Сибирская, 15

Департамент земельных отношений администрации города Перми в соответствии с пунктом 3 статьи 39.36 Земельного кодекса Российской Федерации, Положением о порядке и условиях размещения объектов на землях или земельных участках, находящихся в государственной или муниципальной собственности, на территории Пермского края без предоставления земельных участков и установления сервитутов, публичного сервитута, утвержденным постановлением Правительства Пермского края от 22.07.2015 № 478-п, заявлением от 04.06.2021 № 21-01-06-9480

разрешает ТОО «ВИСИМ» (ИНН 5906026938, ОГРН 1025901375609, место нахождения: 614014, г. Пермь, ул. Постаногова, д. 7)

размещение объекта: детская спортивная площадка

на землях: государственная собственность на которые не разграничена

на срок: бессрочно

местоположение: г. Пермь, Мотовилихинский район, ул. Лбова.

Территория, согласно схеме, расположена в зонах с особыми условиями использования территорий: охранный зона объектов электросетевого хозяйства; приаэродромная территория аэродрома аэропорта Большое Савино.

ТОО «ВИСИМ»:

1. Соблюдать Правила охраны электрических сетей, установленные постановлением Правительства Российской Федерации от 24.02.2009 № 160 «О порядке установления охранных зон объектов электросетевого хозяйства и особых условий использования земельных участков, расположенных в границах таких зон».

2. Соблюдать Правила использования воздушного пространства, установленные постановлением Правительства Российской Федерации от 11.03.2010 № 138 «Об утверждении Федеральных правил использования воздушного пространства Российской Федерации».

3. Соблюдать требования пункта 3.6 Правил благоустройства и содержания территории в городе Перми, утвержденных решением Пермской городской Думы от 18.12.2018 № 265.

Приложение: схема предполагаемых к использованию земель или части земельного участка (на 2 л. в 1 экз.).

И.о. заместителя главы
администрации города Перми – начальника
департамента земельных отношений
администрации города Перми



Е.Н. Гонцова

**Схема предполагаемых к использованию земель или
части земельного участка**

Объект: детская спортивная площадка

Местоположение: Пермский край, г. Пермь, Мотовилихинский район, ул. Лбова

Площадь земель или части земельного участка, кв.м. 677

Категория земель: Земли населенных пунктов

Вид разрешенного использования: —

| Каталог координат, м | | |
|----------------------|-----------|------------|
| № точки границы | X | Y |
| н1 | 519778.44 | 2237504.14 |
| н2 | 519770.28 | 2237509.49 |
| н3 | 519760.54 | 2237515.66 |
| н4 | 519750.66 | 2237503.30 |
| н5 | 519760.97 | 2237491.04 |
| н6 | 519757.91 | 2237488.47 |
| н7 | 519748.25 | 2237499.96 |
| н8 | 519739.77 | 2237488.22 |
| н9 | 519756.06 | 2237480.13 |
| н10 | 519754.94 | 2237477.88 |
| н11 | 519758.08 | 2237475.64 |

Описание границ смежных землепользователей:

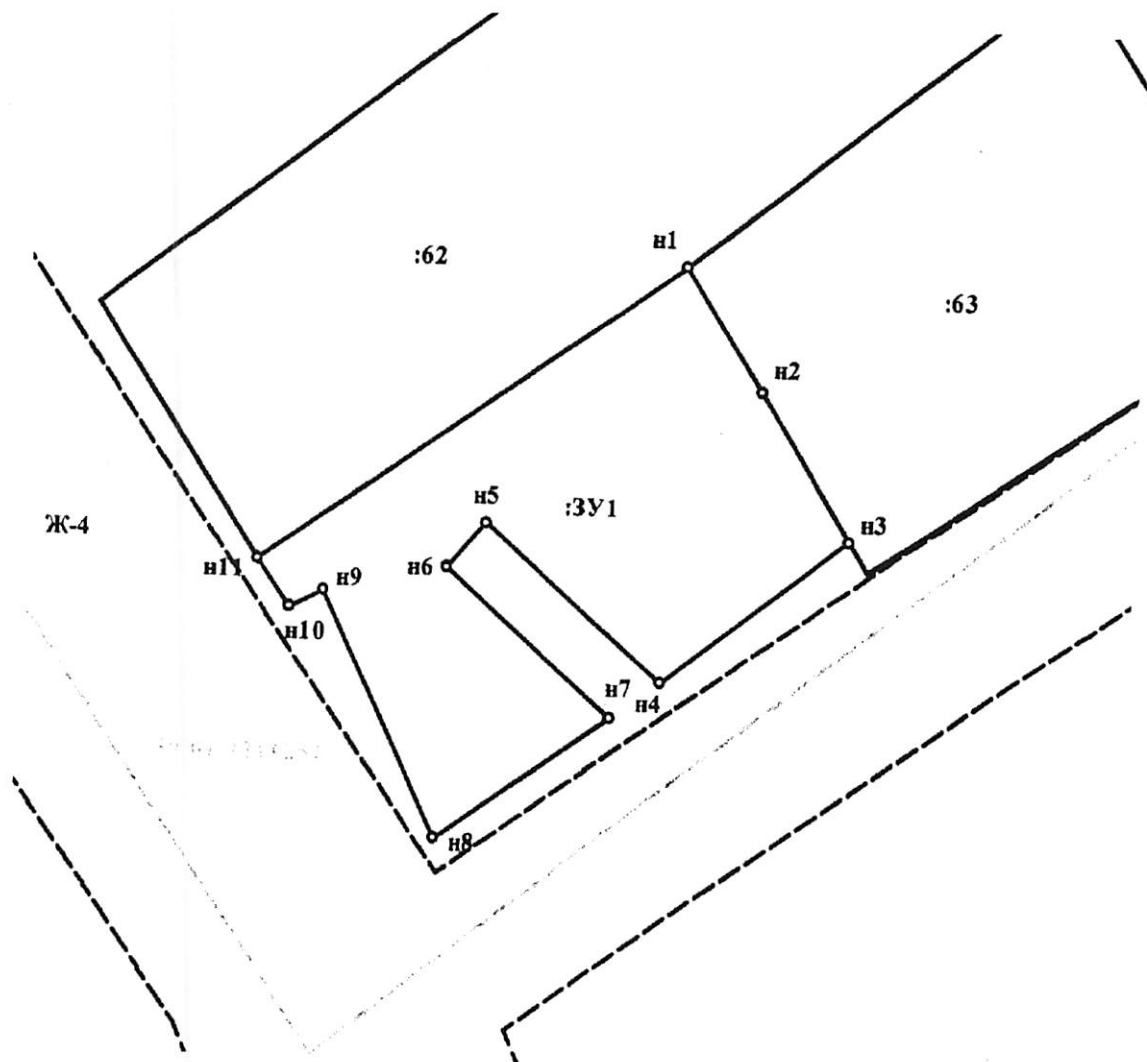
от т. н1 до т. н3: смежный земельный участок с кадастровым номером: 59:01:4211251:63, с разрешенным использованием: под жилой дом

от т. н3 до т. н11: земли населенных пунктов






от т. н11 до т. н1: смежный земельный участок с кадастровым номером: 59:01:4211251:62, с разрешенным использованием: под индивидуальный жилой дом



ПРЕДСЕДАТЕЛЬ
ТОС «ВИСИМ»
ПРЕСНЯКОВА В.Г.



Условные обозначения:

-  - вновь образованная часть границы, сведений о которой достаточно для определения её местоположения
-  - существующая часть границы, имеющиеся в ГКН, сведений о которой достаточно для определения её местоположения
- :ЗУ1** - обозначение вновь образованного земельного участка
-  - граница кадастрового квартала
-  - граница территориальных зон
- :62** - номера смежных земельных участков
-  - номер кадастрового квартала
- Ж-4** - обозначения территориальных зон

Масштаб 1 : 500

Заявитель



**ПРЕДСЕДАТЕЛЬ
ТОС «ВИСИМ»
ПРЕСНЯКОВА В.Г.**